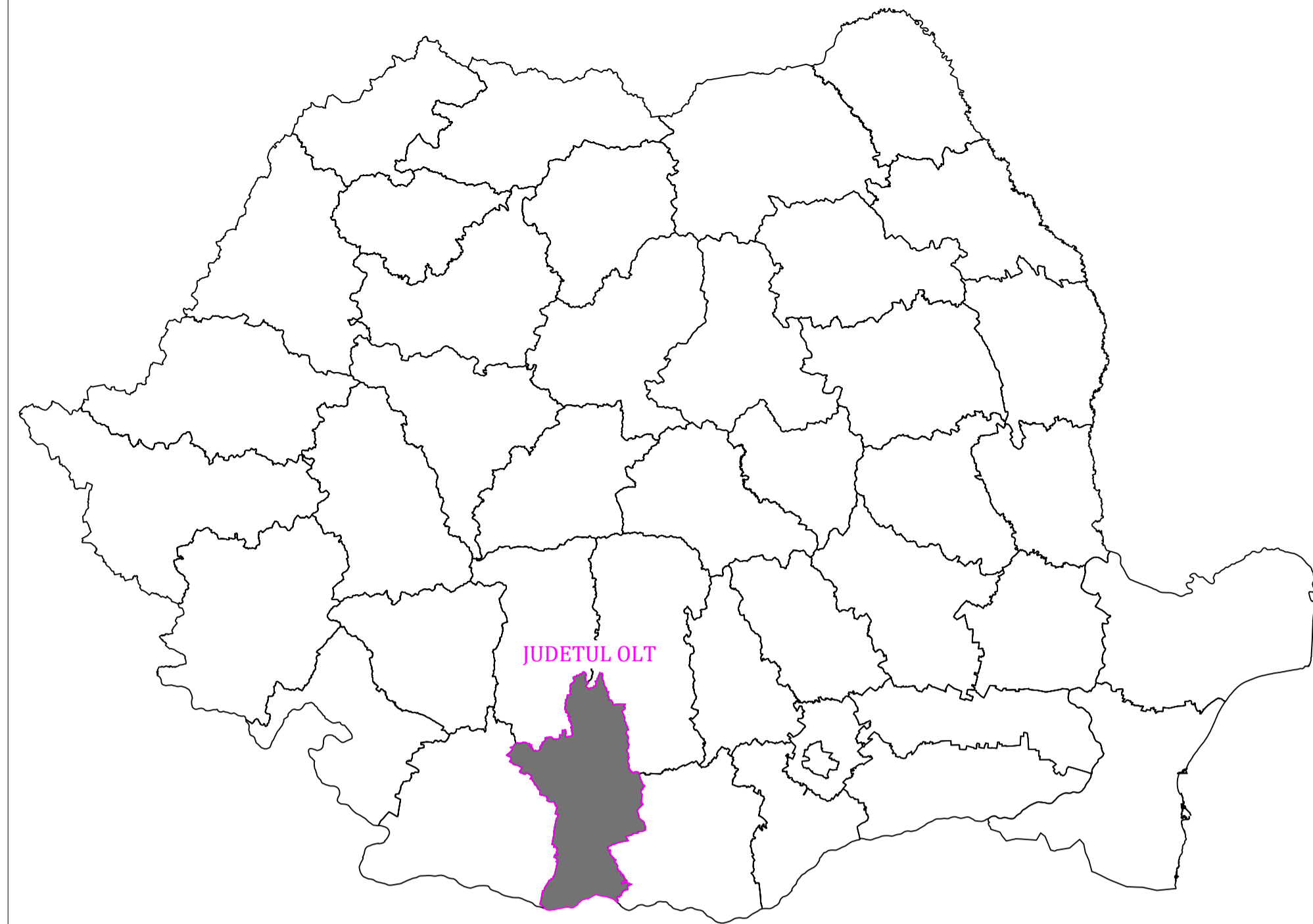
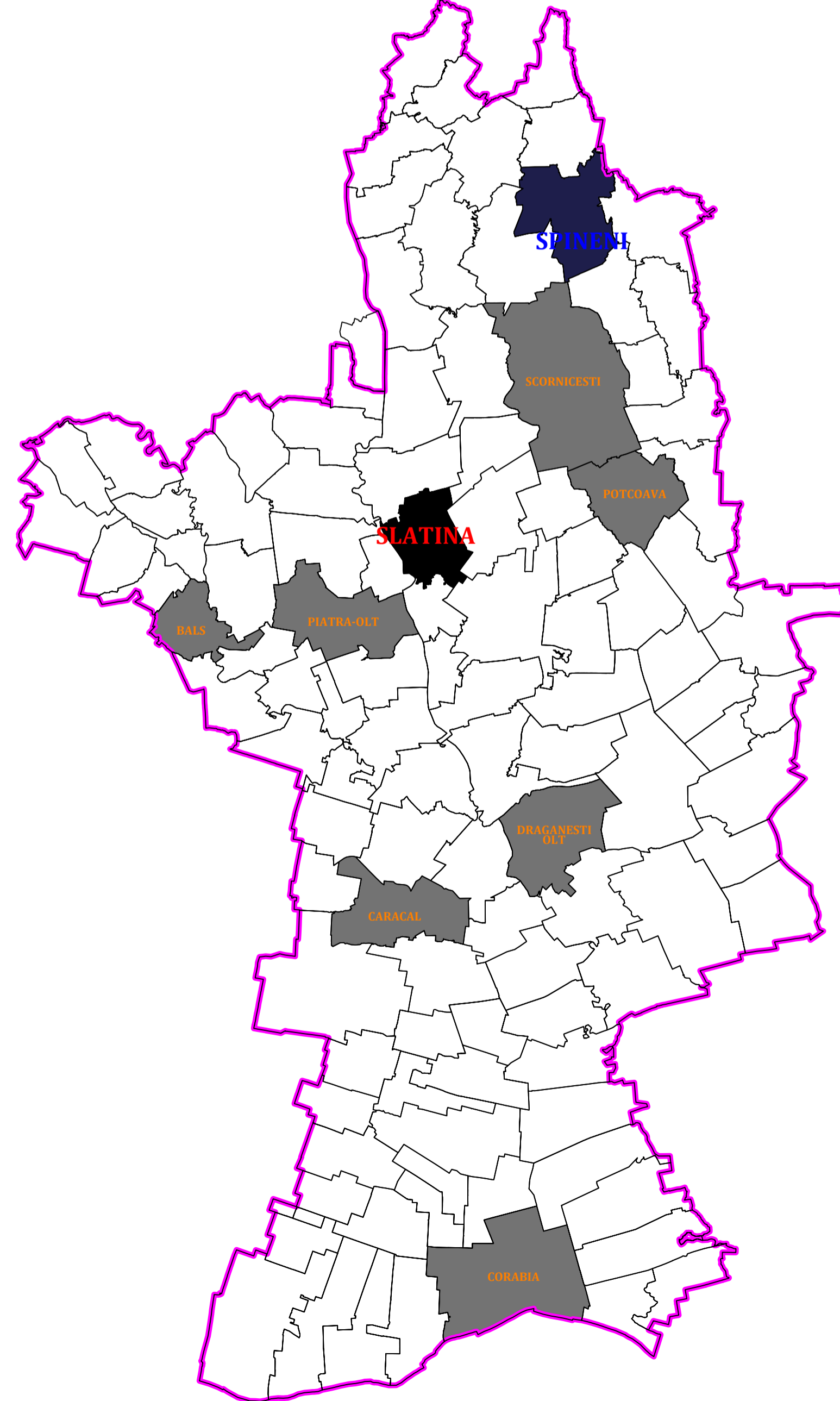


# INCADRARE LA NIVEL NATIONAL

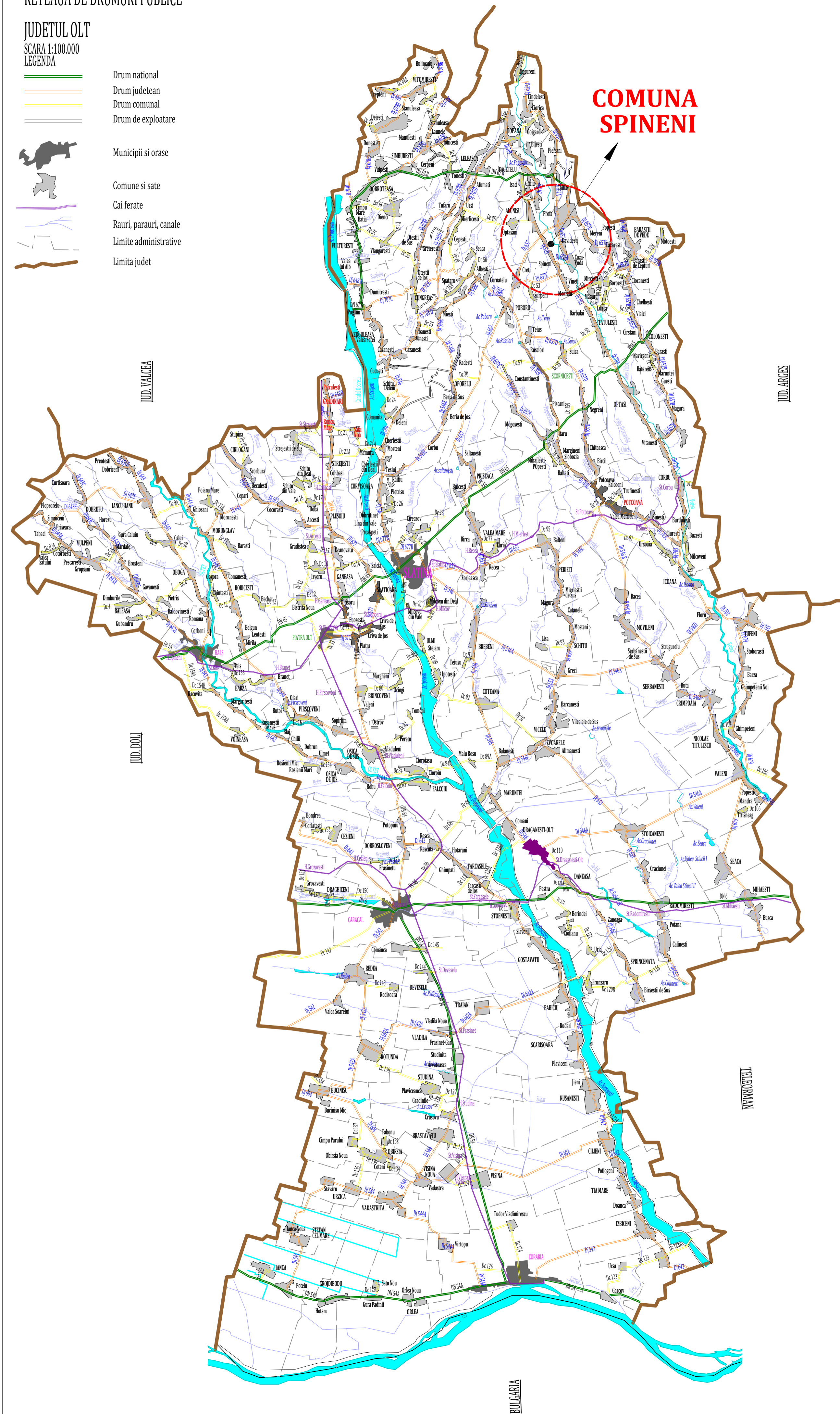


# INCADRARE LA NIVEL JUDETEAN



# RETEAUA DE DRUMURI PUBLICE

- JUDETUL OLT**  
SCARA 1:100.000  
LEGENDA
- Drum national
  - Drum judetean
  - Drum comunal
  - Drum de exploatare
  - Municipii si orase
  - Comune si sate
  - Cai ferate
  - Rauri, parauri, canale
  - Limite administrative
  - Limita judet



Judetul Olt este situat in sudul Romaniei pe cursul inferior al raului ce i-a dat numele si face parte din categoria judetelor riverane fluviului Dunarea ce reprezinta Coridorul Pan-european de Transport -VII.

Este traversat de meridianul 24 grade longitudine estica pe linia localitatilor Iancu Jianu Baldovinsti si de paralela 44 grade latitudine nordica in partea de sud pe linia Vladila Scarisoara, masurand 138 Km pe directia nord-sud si 78 km pe directia est-vest. Judetul se compune din 112 U.A.T.: 2 municipii, 6 orase si 104 comune. Ca pozitie istorico-geografica, face parte dintre vechile provincii istorice Oltenia si Muntenia, avand o legatura permanenta cu vestul tarii, cu Banatul pe Valea Dunarii, cu Transilvania pe Valea Oltului, iar prin portul dunarean Corabia are iesire la Marea Neagra. Spre nord se invecineaza cu judetul Valcea, in est cu judetul Arges si Teleorman, la vest cu judetul Dolj. In partea de sud, pe o lungime de 47 km, Dunarea face hotarul tarii cu Bulgaria.

Comuna Spineni este situată în nord-estul județului Olt, în partea centrală a Piemontului Cotmeana, pe cursul superior al râului Veeda, într-o zonă cu pământuri podzolice, care fac trecerea de la deal la șes, respectiv de la Podișul Getic la Câmpia Română.

Partea de vest a Platformei Cotmeana este numită Podișul Spinenilor și este reprezentata de interfluviul Olt-Veeda.

Relieful comunei Spineni este de mica altitudine, satele componente ale comunei fiind așezate la o altitudine de peste 180 m cu cea mai înaltă cotă, Piscul Dobrei (383 m).

Solul este de tip podzol degradat, cel mai sărac dintre toate tipurile de pământ arabil. Din acest motiv economia agrară este concentrată pe luncile râurilor sau în văi (Lunca Vezii, Valea Mărghiei etc.), materiile nutritive fiind asigurate de topirea zăpezilor și torențele ce se scurg prin acestea.

Solul predominant este brun de padure, usor nisipos, în diferite stadii de podzolizare, soluri cu fertilitate slaba. Pe de altă parte vegetatia padurilor foioase sub care se formeaza aceste soluri, favorizeaza in buna masura procesul de bioacumulare a el ementelor minerale in partea superioara a profilului de sol și o buna descompunere a substantelor organice.

În aceste soluri nu se formeaza litiera cu humus brut. Culoarea solurilor brune de padure este brună sau brun-galbuie cu nuante mai închise în orizontul superior. În orizontul superior structura este glomerurală coltușoasă, spre adancime elementele structurale se maresc treptat și în orizontul B structura devine miciformă sau chiar miciformă prismatică și trece apoi structura roci-mame.

Orizonturile la solurile brune de pădure sunt mai scurte decat la cele ce s-au format pe loess. Drenajul intern scazut a dus la stagnarea apei din precipitații la suprafața solului dând naștere la soluri podzolite.

Comuna Spineni are ca vecini comuna Făgețelu la nord, comuna Tătulești la sud, la est comunele Poboru și Leleasca, iar la vest, comuna Baraști din județul Olt și comuna Veeda din județul Arges. Din punct de vedere al încadrării geografice, teritoriul administrativ al comunei Spineni se situează între următoarele coordonate geografice:

- 44 o 70'67" latitudine nordică
- 24o57'22" - longitudine estică.

<b>P U G</b> COMUNA SPINENI PLANSĂ 1.0 INCADRARE IN TERITORIUL JUDETELUI OLT			
PROIECTANT GENERAL: URBAN OPEN GIS S.R.L.		BENEFICIAR COMUNA SPINENI, JUDETUL OLT	
SEF PROIECT Urb. Georgiana PIRVU		DENUMIRE PROIECT ELABORARE PLAN URBANISTIC GENERAL Comuna Spineni, Judetul Olt	
PROIECTAT/ DESENAT Urb. Bianca VOCHINA Urb. Vlad DOBRESCU		DENUMIRE PLANSA INCADRARE IN TERITORIUL	
PROIECT DU19	FAZA P.U.G.	PLANSĂ 1.0	SCARA -